Żagań, dn. 17.01.2025 r.

Znak sprawy: G.6630.2.2025

ODPIS
PROTOKOŁU Z NARADY KOORDYNACYJNEJ

zakończonej w dniu 16.01.2025 r.
w sprawie usytuowania projektowanej sieci uzbrojenia terenu

Przedmiot narady:	Budowa oświetlenia przejść dla pieszych w miejscowości Iłowa. Sieć elektroenergetyczna kablowa niskiego napięcia - 0,4 kV.
Lokalizacja:	Iłowa działka nr 1/4, 210, 1402/1, 235/1, 378, 686/1, 521/3, 688, 720/2, 749, 772, 807/1, 716, 808/1, 808/2, 816, 715, 831, 518, 709/2, 714, 709/3, 832/6
Wnioskodawca:	DWORECKI BOGUSŁAW Aleja Wojska Polskiego 130D, 68-200 Żary
Projektant:	BOGUSŁAW DWORECKI Inne upr.: budowlane: LBS/0041/POOE/13
Przewodniczący:	Marzena Wilkin Geodeta Powiatowy Przewodniczący Narady Koordynacyjnej
Sposób przeprowadzenia narady:	elektroniczny
Data wpływu:	06.01.2025 r.

PODSUMOWANIE NARADY

Uzgodniono pozytywnie z uwagami

W wyniku narady koordynacyjnej projekt został wniesiony do bazy GESUT powiatu.

Stanowisko Przewodniczącego:

Uwaga: jeżeli w zakresie opracowania występują tereny zamknięte PKP lub MON - projekty w tym zakresie podlegają oddzielnemu uzgodnieniu.

Projekt zawierający w swoim zakresie skrzyżowania i zbliżenia z siecią telekomunikacyjną wymaga dokonywania zgłoszenia prac i nadzoru ze strony Orange Polska S.A.
pismo z dnia 17.11.2016 data wpływu 25.11.2016 nr TODWSA-073-75240/144/16LC
w związku ze zmianami organizacyjnymi Orange Polska (Orange PL), nastąpiła zmiana miejsca realizacji takich spraw jak:
- uzgodnienia branżowe,
- warunki techniczne na przebudowę infrastruktury Orange PL,
- warunki techniczne na przyłączenie do sieci Orange PL,
w obszarze woj. lubuskiego - zajmuje się wskazana niżej komórka Orange PL:
Orange Polska
Dział Zarządzania Zasobami Infrastruktury i Obsługi Klienta
91-498 Łódź ul. Okoniowa 16
Adres e-mail: ZZSS.przebudowa.infrastruktury.lodz@orange.com

- w miejscach skrzyżowań i zbliżeń z urządzeniami telekomunikacyjnymi prace prowadzić ręcznie z zachowaniem

szczególnej ostrożności zgodnie z obowiązującymi normami i przepisami techniczno-budowlanymi pod nadzorem właścicielskim przedstawiciela OPL.
- przed planowanym rozpoczęciem robót należy wystąpić z wnioskiem o realizację nadzoru właścicielskiego wg zasad pracy na infrastrukturze OPL podanych na stronie internetowej www.Orange.pl (obsługa klienta/formularze)
- każde wejście na infrastrukturę własności OPL bez złożonego wniosku o nadzór właścicielski, będzie traktowane jako nielegalne i zgłaszane do organów ścigania oraz Państwowego Inspektora Nadzoru Budowlanego z wszelkimi tego konsekwencjami.
W przypadku nie zastosowania się do w/w uwag całość kosztów związanych z usunięciem ewentualnych awarii oraz zabezpieczeniem istniejących urządzeń telekomunikacyjnych poniesie Inwestor (Wykonawca);

1. Wszystkie odstępstwa od uzgodnionej dokumentacji wymagają dodatkowego uzgodnienia
2. Przed wejściem w teren należy uzyskać zgodę właścicieli gruntów na ułożenie przewodów uzbrojenia podziemnego na ich nieruchomościach.
3. Inwestorzy są obowiązani do zapewnienia wyznaczenia przez jednostki uprawnione do wykonywania prac geodezyjnych, usytuowania w terenie obiektów budowlanych wymagających pozwolenia na budowę.
4. Po zrealizowaniu niniejszego obiektu, należy zlecić uprawnionej jednostce wykonawstwa geodezyjnego inwentaryzację powykonawczą (w przypadku przewodów podziemnych przed ich zasypaniem).
5. Integralną część niniejszej opinii stanowią mapy z uwidocznionym projektem inwestycji.

Lista uczestników narady koordynacyjnej wraz z uwagami

Lp.	**Nazwa instytucji** Sposób uczestnictwa	**Stanowisko** Uwagi	**Imię i nazwisko uczestnika**
1	**ENEA Operator sp z o.o, Rejon Dystrybucji Żary** **ul. Strzeszyńska 58, 60-479 Poznań, Rejon Dystrybucji Żary** elektroniczny	**Stanowisko pozytywne** Podtrzymujemy uzgodnienie z dnia 2024-12-12 o nr RD-5/ZM/MU/AS/WEO24P225578	**Jacek Kowalczyk**
2	**GMINA IŁOWA** **ul. Żeromskiego 27, 68-120 Iłowa** elektroniczny	**Stanowisko pozytywne** Uzgodniono pismem znak IZP-V.7230.1.15.2024 z dnia 15.07.2024	**Daniel Sobków**
3	**INTERNET CAFE usługi informatyczne Mirosław Backiel** **ul. Jarzębinowa 21, 68-100 Żagań**	**Uczestnik nieobecny na naradzie**	
4	**NETIA S.A.** **ul. Poleczki 13, 02-822 Warszawa** elektroniczny	**Stanowisko pozytywne** bez uwag	**Sylweriusz Kępka**
5	**Operator Gazociągów Przesyłowych GAZ - SYSTEM S.A. Oddział we Wrocławiu** **ul. Gazowa 3, 50-513 Wrocław** elektroniczny	**Stanowisko pozytywne** Bez uwag	**Tomasz Godlejewski**

6	**ORANGE Dział Zarządzania Zasobami Infrastruktury i Obsługi Klienta w Łodzi ul. Michała Bałuckiego 10/12, 93-273 Łódź**	**Uczestnik nieobecny na naradzie**	
7	**POLSKA SPÓŁKA GAZOWNICTWA Sp. z o.o. O/Zakład Gazowniczy w Gorzowie Wlkp. ul. Żeglarska 16, 66-400 Gorzów Wlkp.** elektroniczny	**Stanowisko pozytywne** Skrzyżowania z siecią gazową wykonać zgodnie z Rozporządzeniem Ministra Gospodarki z dnia 26.04.2013 r. w sprawie warunków technicznych , jakim powinny odpowiadać sieci gazowe i ich usytuowanie [Dz. U. 2013.640 z dnia 04.06.2013 r]. Zachować bezpieczne odległości poziome i pionowe od sieci gazowej zgodnie z w/w rozporządzeniem. W miejscach, w których jest zlokalizowana sieć gazowa nie należy zmniejszać warstw jej przykrycia i obniżać rzędnych terenu. Warstwy konstrukcyjne powinny się znaleźć 0,5 metra ponad ułożoną siecią gazową. Prace ziemne w pobliżu istniejącego uzbrojenia gazowego prowadzić ręcznie bez użycia sprzętu mechanicznego . Odkrytą sieć gazową w miejscach kolizji z planowaną budową, szczególnie w miejscach planowanych przecisków w trakcie prowadzenia robót, a po ich zakończeniu zasypać warstwą piasku o grubości 20 cm z zachowaniem podsypki piaskowej. O terminie rozpoczęcia prac powiadomić należy Gazownię w Żaganiu z wyprzedzeniem 7 dni . W celu zapewnienia nadzoru nad robotami w obrębie czynnych gazociągów o ciśnieniu do 0,5 MPa należy przed przystąpieniem do prac przesłać informację do Gazowni w Żaganiu z podaniem numeru uzgodnienia , numeru telefonu , nazwiska osoby odpowiedzialnej za wykonanie prac z ramienia wykonawstwa. Przed przystąpieniem do prac ziemnych należy ustalić rzeczywiste rzędne posadowienia gazociągów . W przypadku odkrycia przewodu gazowego w trakcie prowadzonych prac ziemnych należy zabezpieczyć wypłycone odcinki zgodnie z obowiązującymi przepisami lub je przebudować . Sposób zabezpieczenia ustalić z kierownikiem Gazowni w Żaganiu. W przypadku konieczności przebudowy urządzeń gazowych Inwestor wystąpi do Zakładu Gazowniczego o wydanie warunków technicznych na przebudowę tego uzbrojenia , opracuje projekt budowlany , uzyska opinię w Oddziale Zakładzie Gazowniczym w Gorzowie Wlkp. Dział Zarządzania Majątkiem Sieciowym w 66-400 Gorzów Wlkp. ul. Żeglarska 16 oraz wykona roboty na własny koszt. Sposób rozwiązania kolizji oraz zabezpieczenia sieci gazowej podlega protokolarnemu odbiorowi przez przedstawiciela Gazowni w Żaganiu Inwestor ponosi odpowiedzialność prawną i materialną za spowodowanie uszkodzeń i strat w systemie sieci gazowej w wyniku wykonywanych robót oraz za uszkodzenia i szkody , które w przyszłości mogą powstać w skutek przeprowadzonych robót . Nie wyklucza się istnienia w terenie innych urządzeń gazowych, które z przyczyn od nas niezależnych nie zostały umieszczone na załączonej mapie geodezyjnej, jak również nie wyklucza się rozbieżności pomiędzy trasą gazociągów zainwentaryzowanych na mapie, a ich rzeczywistym przebiegiem.	**Robert Winczaruk**
8	**REFERAT TRANSPORTU I DRÓG STAROSTWA POWIATOWEGO W ŻAGANIU ul. Dworcowa 39, 68-100 Żagań** elektroniczny	**Stanowisko pozytywne** uzgodniono decyzją TD.6853.88.2024.EJ z dnia 17.12.2024	**Ewa Jersz**
9	**ZAKŁAD GOSPODARKI KOMUNALNEJ W IŁOWEJ**	**Uczestnik nieobecny na naradzie**	

10	**ZARZĄD DRÓG WOJEWÓDZKICH** **al. Niepodległości 32, 65-042 Zielona Góra** elektroniczny	**Stanowisko pozytywne** Uzgodniono pismem nr WUZ.415.244.2024 z dnia 21.11.2024 r.	**Jolanta Susfał**
Wnioskodawca			**DWORECKI BOGUSŁAW**

Treść protokołu została uzgodniona z osobami, które uczestniczyły w naradzie wyłącznie za pomocą środków komunikacji elektronicznej.

Z upoważnienia Starostę Żagańskiego
Marzena Wilkin Geodeta Powiatowy Przewodniczący
Narady Koordynacyjnej

.....
Podpis przewodniczącego narady

POUCZENIE:

1. Przedstawiciele instytucji zostali zawiadomieni o sposobie, terminie i miejscu przeprowadzenia narady koordynacyjnej zgodnie z ustawą Prawo geodezyjne i kartograficzne (t.j. Dz. U. z 2020 r. poz.2052 z późn. zm.). W myśl art. 28b ust. 3 pkt 4 tej ustawy w naradzie koordynacyjnej mogą wziąć udział również inne podmioty, które mogą być zainteresowane rezultatami narady koordynacyjnej, w szczególności zarządzające terenami zamkniętymi, w przypadku sytuowania części projektowanych sieci na tych terenach.

2. Niniejsze uzgodnienie wykonano w oparciu o treść mapy zasadniczej, która może nie zawierać projektów wszystkich urządzeń podziemnych nie podlegających uzgodnieniu na mocy art. 28b ust. 2 ustawy Prawo geodezyjne i kartograficzne (t.j. Dz. U. z 2020 r. poz.2052 z późn. zm.).

3. Znaki geodezyjne, urządzenia zabezpieczające te znaki oraz budowle triangulacyjne podlegają ochronie w myśl art. 15 ustawy Prawo geodezyjne i kartograficzne (t.j. Dz. U. z 2020 r. poz.2052 z późn. zm.).

Dokument wygenerował(a): Marzena Wilkin, dn. 20-01-2025 07:37:57
Jeżeli dokument jest wystawiony elektronicznie, to nie wymaga podpisu analogowego ani pieczęci, lecz wymaga podpisu elektronicznego.
Uwaga: podpis elektroniczny jest niewidoczny – można go zweryfikować tylko odpowiednim programem

MAPA DO CELÓW PROJEKTOWYCH
SKALA 1:500

Nazwa miejscowości		IŁOWA
Działka		1/4
Jednostka ewidencyjna	identyfikator	081004_4
	nazwa	IŁOWA
Obręb ewidencyjny	identyfikator	081004_4.0001
	nazwa	IŁOWA
Sekcja mapy		5.157.22.05.1.4
Nazwa układu współrzędnych	prostokątnych płaskich	PL–ETRF2000
	wysokości	PL–KRON86–NH
Oznaczenie granic obszaru, który był przedmiotem aktualizacji		
Oznaczenie i informacje o służebnościach gruntowych		nie badano
Oznaczenie i symbol konturu użytku gruntowego, który nie jest ujawniony w bazie danych ewidencji gruntów i budynków.		

Nie wyklucza się istnienia w terenie innych, nie wykazanych na niniejszej mapie urządzeń podziemnych, które nie były zgłoszone do inwentaryzacji lub o których brak informacji branż.

Granice i numery działek naniesiono na podstawie mapy ewidencyjnej.
Dane dotyczące granic działki nr 1/4 , pochodzą z pomiarów bezpośrednich w terenie i spełniają pod względem dokładności kryteria obowiązujących standardów technicznych.
Dane dotyczące pozostałych granic działek ewidencyjnych nie spełniają pod względem dokładności kryteriów obowiązujących standardów technicznych.

Poświadczam, że niniejszy dokument został opracowany w wyniku prac geodezyjnych i kartograficznych, których rezultaty zawiera pozytywnie zweryfikowany operat techniczny.
Jednocześnie informuję, że jestem świadomy odpowiedzialności karnej za złożenie fałszywego oświadczenia.

Organ służby geodezyjnej, który otrzymał zgłoszenie.	Starosta Żagański
Nr oraz data sporządzenia dokumentu zawierającego wynik pozytywnej weryfikacji	Protokół Weryfikacji Nr G.6640.1479.2023_14007 z dnia 10–01–2024
Imię i nazwisko oraz nr uprawnień zawodowych kierownika prac	Szymon Michen nr upr.19214
Identyfikator zgłoszenia prac geodezyjnych	G.6640.1479.2023
Data opracowania mapy	28–12–2023

MICHEN
DOMIAR GEODETA UPRAWNIONY SZYMON MICHEN
68-208 ŁĘKNICA UL.BIAŁA 39
tel. 608022570
NIP: 9241429815 REGON: 971188322
Nr uprawnień: 19214
nazwa wykonawcy prac

GEODETA UPRAWNIONY
Szymon Michen
uprawnienia nr 19214
ul.Kościelna 2c3 68-130 Gozdnica
NIP 9241429815 tel 608022570
imię i nazwisko, nr uprawnień kierownika prac

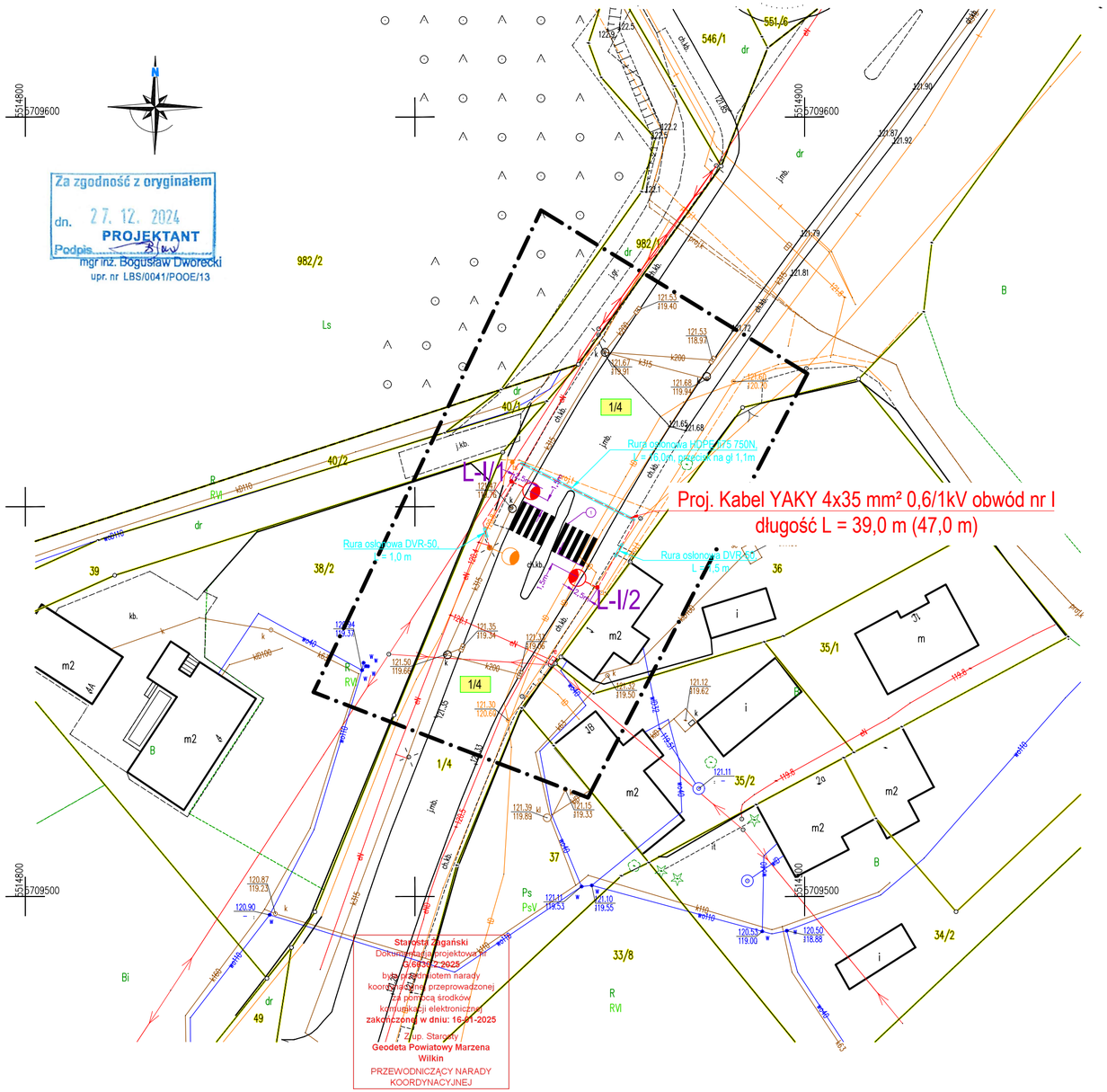

LEGENDA - OBJAŚNIENIA

	Projektowane słupy oświetleniowe stalowe ocynkowane stożkowe o wysokości h = 6 m, grubość blachy 3-4 mm. Montaż oprawy dla słupa L-I/1 na wysięgniku o dł. 2,5m, kąt nachylenia oprawy 10° oraz dla słupa L-I/2 nawysięgniku o dł. 2,5 m, kąt nachylenia 10°. Oprawy oświetleniowe LED 53 W, 5700K, II klasa ochronności, IP 66, obudowa dwukomorowa. Słupy i oprawy malowane na kolor grafitowy RAL7016.
	Istniejący słup oświetleniowy.
	Projektowany kabel oświetlenia drogowego obwód nr I -YAKY 4x35 mm² 0,6/1kV długość L(Lc) 39,0(47,0)m.
1/4	Działki objęte opracowaniem we właściwościach wojewody

PRACOWNIA PROJEKTOWA Przedsiębiorstwo Projektowo Usługowo Handlowe MD Aleja Wojska Polskiego 130d, 68-200 Żary			Skala: 1:500
Projektant: mgr inż. Bogusław Dworecki	Podpis:	data opracowania lipiec 2024	nr upraw. LBS/0041/POOE/13
Sprawdzający: mgr inż. Krzysztof Maniakowski	Podpis:	data opracowania lipiec 2024	nr upraw. LBS/0001/PWOE/10
Opracował: mgr inż. Marcin Dworecki	Podpis:	data opracowania lipiec 2024	Asystent projektanta
Inwestor:	Gmina Iłowa, ul. Żeromskiego 27, 68-120 Iłowa		
Obiekt:	Budowa oświetlenia przejść dla pieszych w miejscowości Iłowa ul.Żagańska, działka nr 1/4. Sieć elektroenergetyczna kablowa niskiego napięcia - 0,4 kV.		
Adres:	Iłowa ul. Żagańska, działka nr 1/4, obręb 0001 Iłowa, jednostka ewidencyjna 081004_4 Iłowa obszar miejski.		
Nazwa rysunku:	**PLAN ZAGOSPODAROWANIA TERENU**		**Rys. nr 1A**

MAPA DO CELÓW PROJEKTOWYCH
SKALA 1:500

Nazwa miejscowości		IŁOWA
Działka		210
Jednostka ewidencyjna	identyfikator	081004_4
	nazwa	IŁOWA
Obręb ewidencyjny	identyfikator	081004_4.0001
	nazwa	IŁOWA
Sekcja mapy		5.157.22.09.4.2
Nazwa układu współrzędnych	prostokątnych płaskich	PL–ETRF2000
	wysokości	PL–KRON86–NH
Oznaczenie granic obszaru, który był przedmiotem aktualizacji		
Oznaczenie i informacje o służebnościach gruntowych		nie badano
Oznaczenie i symbol konturu użytku gruntowego, który nie jest ujawniony w bazie danych ewidencji gruntów i budynków.		
Nie wyklucza się istnienia w terenie innych, nie wykazanych na niniejszej mapie urządzeń podziemnych, które nie były zgłoszone do inwentaryzacji lub o których brak informacji branż.		
Granice i numery działek naniesiono na podstawie mapy ewidencyjnej. Dane dotyczące granic działki nr 210 , pochodzą z pomiarów bezpośrednich w terenie i spełniają pod względem dokładności kryteria obowiązujących standardów technicznych. Dane dotyczące pozostałych granic działek ewidencyjnych nie spełniają pod względem dokładności kryteriów obowiązujących standardów technicznych.		
Poświadczam, że niniejszy dokument został opracowany w wyniku prac geodezyjnych i kartograficznych, których rezultaty zawiera pozytywnie zweryfikowany operat techniczny. Jednocześnie informuję, że jestem świadomy odpowiedzialności karnej za złożenie fałszywego oświadczenia.		
Organ służby geodezyjnej, który otrzymał zgłoszenie.		Starosta Żagański
Nr oraz data sporządzenia dokumentu zawierającego wynik pozytywnej weryfikacji		Protokół Weryfikacji Nr G.6640.1480.2023_14009 z dnia 10–01–2024
Imię i nazwisko oraz nr uprawnień zawodowych kierownika prac		Szymon Michen nr upr.19214
Identyfikator zgłoszenia prac geodezyjnych		G.6640.1480.2023
Data opracowania mapy		28–12–2023

MICHEN
DOMIAR GEODETA UPRAWNIONY SZYMON MICHEN
68-208 ŁĘKNICA UL.BIAŁA 39
tel. 608022570
NIP: 9241429815 REGON: 971188322
Nr uprawnień: 19214
nazwa wykonawcy prac

GEODETA UPRAWNIONY
Szymon Michen
uprawnienia nr 19214
ul.Kościelna 2c3 68-130 Gozdnica
NIP 9241429815 tel 608022570
imię i nazwisko, nr uprawnień kierownika prac

Za zgodność z oryginałem
dn. 27. 12. 2024
PROJEKTANT
Podpis
mgr inż. Bogusław Dworecki
upr. nr LBS/0041/POOE/13

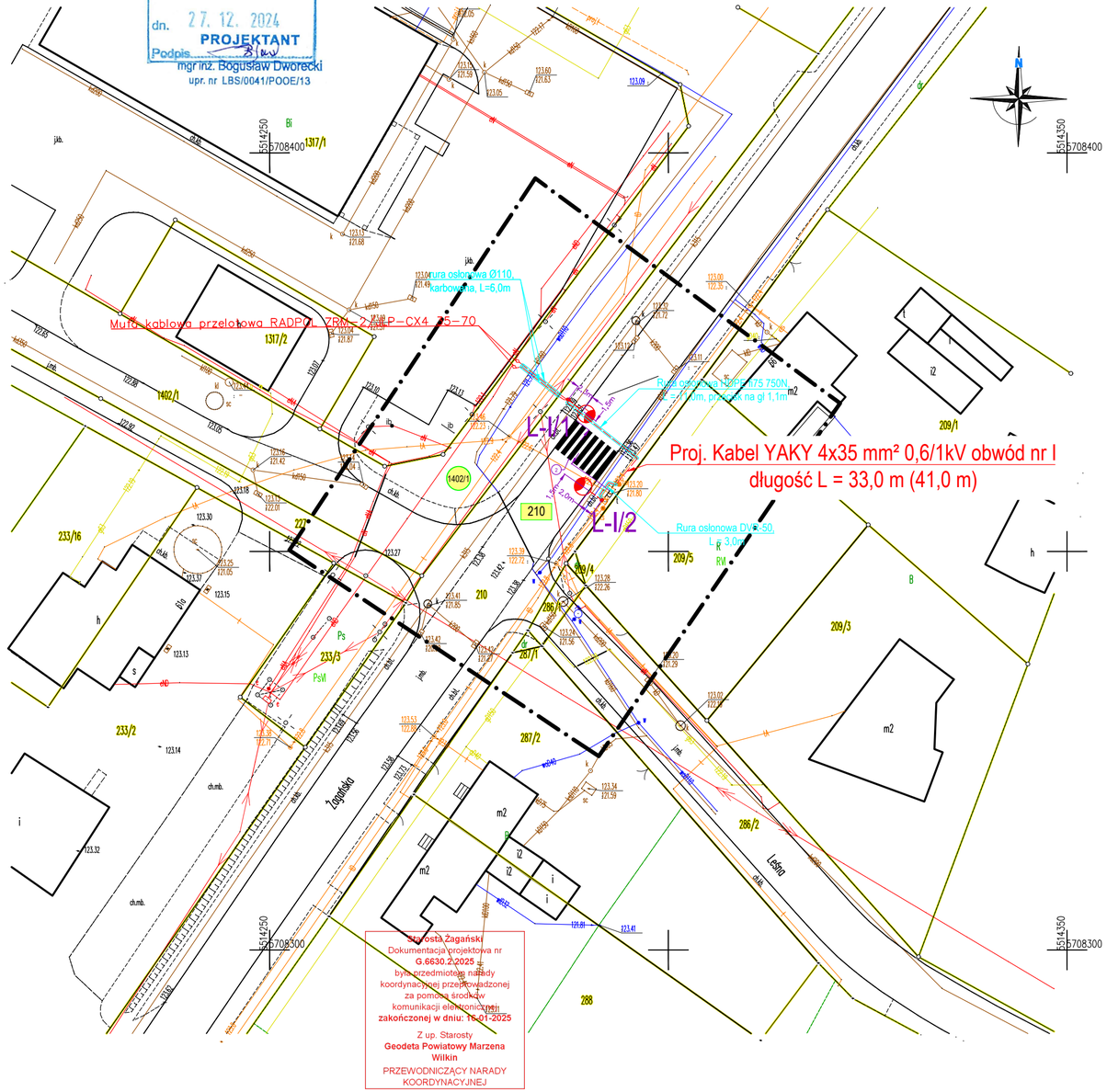

LEGENDA - OBJAŚNIENIA

	Projektowane słupy oświetleniowe stalowe ocynkowane stożkowe o wysokości h = 6 m, grubość blachy 3-4 mm. Montaż oprawy dla słupa L-I/1 na wysięgniku o dł. 2,0m, kąt nachylenia oprawy 15° oraz dla słupa L-I/2 na wysięgniku o dł. 2,0m, kąt nachylenia 15°. Oprawy oświetleniowe LED 53 W, 5700K, II klasa ochronności, IP 66, obudowa dwukomorowa. Słupy i oprawy malowane na kolor grafitowy RAL7016.
	Projektowany kabel oświetlenia drogowego obwód nr I -YAKY 4x35 mm² 0,6/1kV długość L(Lc) 33,0(41,0)m.
1402/1	Działki objęte opracowaniem we właściwościach starosty
210	Działki objęte opracowaniem we właściwościach wojewody

PRACOWNIA PROJEKTOWA Przedsiębiorstwo Projektowo Usługowo Handlowe MD Aleja Wojska Polskiego 130d, 68-200 Żary			Skala: 1:500
Projektant: mgr inż. Bogusław Dworecki	Podpis:	data opracowania lipiec 2024	nr upraw. LBS/0041/POOE/13
Sprawdzający: mgr inż. Krzysztof Maniakowski	Podpis:	data opracowania lipiec 2024	nr upraw. LBS/0001/PWOE/10
Opracował: mgr inż. Marcin Dworecki	Podpis:	data opracowania lipiec 2024	Asystent projektanta
Inwestor:	Gmina Iłowa, ul. Żeromskiego 27, 68-120 Iłowa		
Obiekt:	Budowa oświetlenia oświetlenia przejść dla pieszych w miejscowości Iłowa ul.Żagańska, działka nr 210. Sieć elektroenergetyczna kablowa niskiego napięcia - 0,4 kV.		
Adres:	Iłowa ul. Żagańska, działka nr 210, obręb 0001 Iłowa, jednostka ewidencyjna 081004_4 Iłowa obszar miejski.		
Nazwa rysunku:	**PLAN ZAGOSPODAROWANIA TERENU**		**Rys. nr 1B**

MAPA DO CELÓW PROJEKTOWYCH
SKALA 1:500

Nazwa miejscowości		IŁOWA
Działka		210
Jednostka ewidencyjna	identyfikator	081004_4
	nazwa	IŁOWA
Obręb ewidencyjny	identyfikator	081004_4.0001
	nazwa	IŁOWA
Sekcja mapy		5.157.22.09.4.4
Nazwa układu współrzędnych	prostokątnych płaskich	PL–ETRF2000
	wysokości	PL–KRON86–NH
Oznaczenie granic obszaru, który był przedmiotem aktualizacji		
Oznaczenie i informacje o służebnościach gruntowych		nie badano
Oznaczenie i symbol konturu użytku gruntowego, który nie jest ujawniony w bazie danych ewidencji gruntów i budynków.		
Nie wyklucza się istnienia w terenie innych, nie wykazanych na niniejszej mapie urządzeń podziemnych, które nie były zgłoszone do inwentaryzacji lub o których brak informacji branż.		
Granice i numery działek naniesiono na podstawie mapy ewidencyjnej. Dane dotyczące granic działki nr 210 , pochodzą z pomiarów bezpośrednich w terenie i spełniają pod względem dokładności kryteria obowiązujących standardów technicznych. Dane dotyczące pozostałych granic działek ewidencyjnych nie spełniają pod względem dokładności kryteriów obowiązujących standardów technicznych.		
Poświadczam, że niniejszy dokument został opracowany w wyniku prac geodezyjnych i kartograficznych, których rezultaty zawiera pozytywnie zweryfikowany operat techniczny. Jednocześnie informuję, że jestem świadomy odpowiedzialności karnej za złożenie fałszywego oświadczenia.		
Organ służby geodezyjnej, który otrzymał zgłoszenie.		Starosta Żagański
Nr oraz data sporządzenia dokumentu zawierającego wynik pozytywnej weryfikacji		Protokół Weryfikacji Nr G.6640.1481.2023_14010 z dnia 10–01–2024
Imię i nazwisko oraz nr uprawnień zawodowych kierownika prac		Szymon Michen nr upr.19214
Identyfikator zgłoszenia prac geodezyjnych		G.6640.1481.2023
Data opracowania mapy		28–12–2023

MICHEN
DOMIAR GEODETA UPRAWNIONY SZYMON MICHEN
68-208 ŁĘKNICA UL.BIAŁA 39
tel. 608022570
NIP: 9241429815 REGON: 971188322
Nr uprawnień: 19214
nazwa wykonawcy prac

GEODETA UPRAWNIONY
Szymon Michen
uprawnienia nr 19214
ul.Kościelna 2c3 68-130 Gozdnica
NIP 9241429815 tel 608022570
imię i nazwisko, nr uprawnień kierownika prac

Za zgodność z oryginałem
dn. 27. 12. 2024
PROJEKTANT
Podpis
mgr inż. Bogusław Dworecki
upr. nr LBS/0041/POOE/13

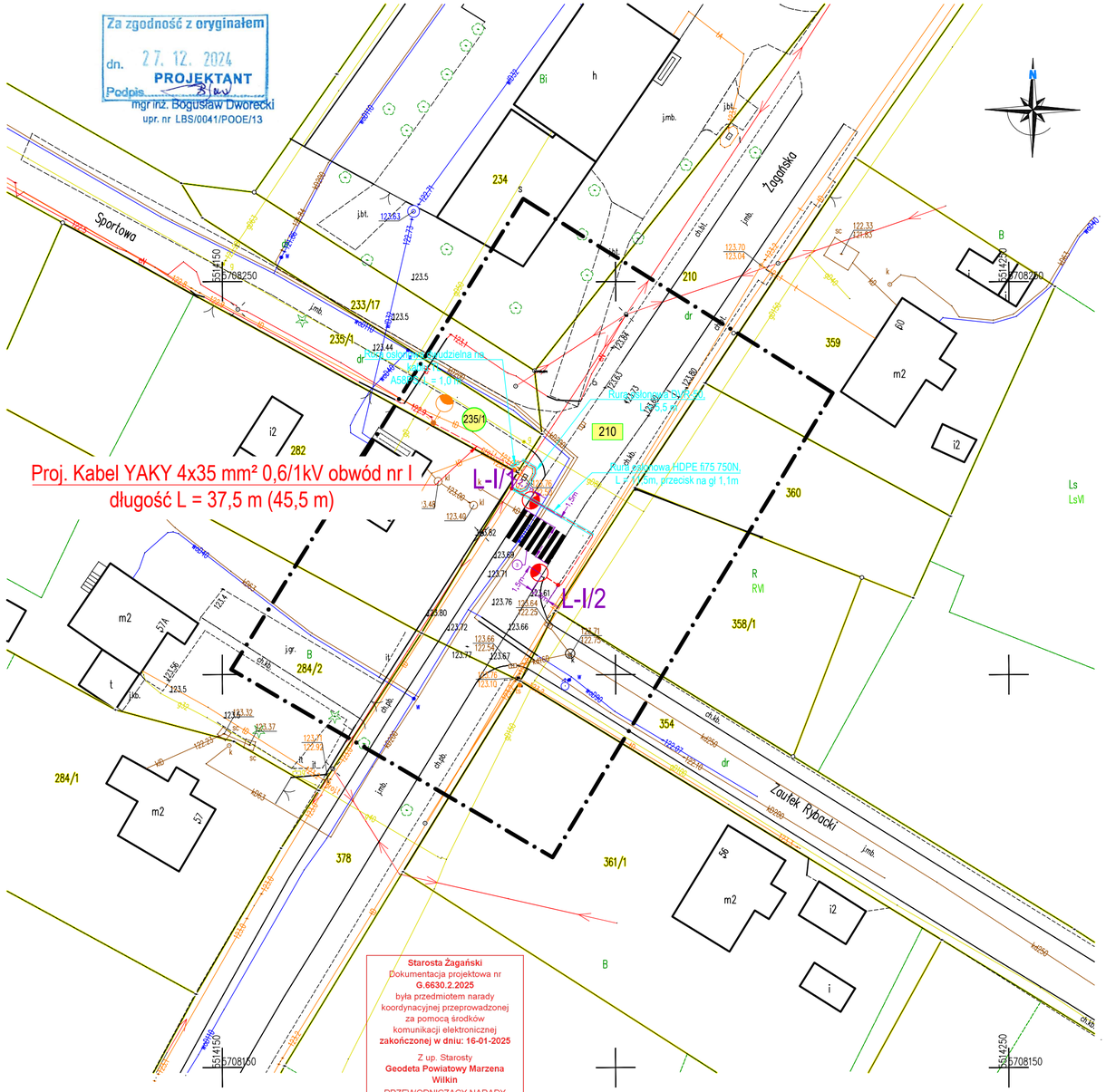

Starosta Żagański
Dokumentacja projektowa nr
G.6630.2.2025
była przedmiotem narady koordynacyjnej przeprowadzonej za pomocą środków komunikacji elektronicznej
zakończonej w dniu: 16-01-2025
Z up. Starosty
Geodeta Powiatowy Marzena Wilkin
PRZEWODNICZĄCY NARADY KOORDYNACYJNEJ

LEGENDA - OBJAŚNIENIA

	Projektowane słupy oświetleniowe stalowe ocynkowane stożkowe o wysokości h = 6 m, grubość blachy 3-4 mm. Montaż oprawy słupa L-I/1 na wysięgniku o dł. 2,5m, kąt nachylenia oprawy 10° oraz dla słupa L-I/2 na wysięgniku o dł. 2,5 m, kąt nachylenia 10°. Oprawy oświetleniowe LED 53 W, 5700K, II klasa ochronności, IP 66, obudowa dwukomorowa. Słupy i oprawy malowane na kolor grafitowy RAL7016.
	Istniejący słup oświetleniowy.
	Projektowany kabel oświetlenia drogowego obwód nr I -YAKY 4x35 mm² 0,6/1kV długość L(Lc) 37,5(45,5)m.
235/1	Działki objęte opracowaniem we właściwościach starosty
210	Działki objęte opracowaniem we właściwościach wojewody

PRACOWNIA PROJEKTOWA Przedsiębiorstwo Projektowo Usługowo Handlowe MD Aleja Wojska Polskiego 130d, 68-200 Żary			Skala: 1:500
Projektant: mgr inż. Bogusław Dworecki	Podpis:	data opracowania lipiec 2024	nr upraw. LBS/0041/POOE/13
Sprawdzający: mgr inż. Krzysztof Maniakowski	Podpis:	data opracowania lipiec 2024	nr upraw. LBS/0001/PWOE/10
Opracował: mgr inż. Marcin Dworecki	Podpis:	data opracowania lipiec 2024	Asystent projektanta
Inwestor:	Gmina Iłowa, ul. Żeromskiego 27, 68-120 Iłowa		
Obiekt:	Budowa oświetlenia oświetlenia przejść dla pieszych w miejscowości Iłowa ul.Żagańska, działka nr 210, 235/1. Sieć elektroenergetyczna kablowa niskiego napięcia - 0,4 kV.		
Adres:	Iłowa ul. Żagańska, działka nr 210, 235/1 obręb 0001 Iłowa, jednostka ewidencyjna 081004_4 Iłowa obszar miejski.		
Nazwa rysunku:	**PLAN ZAGOSPODAROWANIA TERENU**		**Rys. nr 1C**

MAPA DO CELÓW PROJEKTOWYCH
SKALA 1:500

Nazwa miejscowości		IŁOWA
Działka		378
Jednostka ewidencyjna	identyfikator	081004_4
	nazwa	IŁOWA
Obręb ewidencyjny	identyfikator	081004_4.0001
	nazwa	IŁOWA
Sekcja mapy		5.157.22.09.4.4
Nazwa układu współrzędnych	prostokątnych płaskich	PL–ETRF2000
	wysokości	PL–KRON86–NH
Oznaczenie granic obszaru, który był przedmiotem aktualizacji		
Oznaczenie i informacje o służebnościach gruntowych		nie badano
Oznaczenie i symbol konturu użytku gruntowego, który nie jest ujawniony w bazie danych ewidencji gruntów i budynków.		

Nie wyklucza się istnienia w terenie innych, nie wykazanych na niniejszej mapie urządzeń podziemnych, które nie były zgłoszone do inwentaryzacji lub o których brak informacji branż.

Granice i numery działek naniesiono na podstawie mapy ewidencyjnej.
Dane dotyczące granic działki nr 378 , pochodzą z pomiarów bezpośrednich w terenie i spełniają pod względem dokładności kryteria obowiązujących standardów technicznych.
Dane dotyczące pozostałych granic działek ewidencyjnych nie spełniają pod względem dokładności kryteriów obowiązujących standardów technicznych.

Poświadczam, że niniejszy dokument został opracowany w wyniku prac geodezyjnych i kartograficznych, których rezultaty zawiera pozytywnie zweryfikowany operat techniczny.
Jednocześnie informuję, że jestem świadomy odpowiedzialności karnej za złożenie fałszywego oświadczenia.

Organ służby geodezyjnej, który otrzymał zgłoszenie.	Starosta Żagański
Nr oraz data sporządzenia dokumentu zawierającego wynik pozytywnej weryfikacji	Protokół Weryfikacji Nr G.6640.1482.2023_14020 z dnia 12–01–2024
Imię i nazwisko oraz nr uprawnień zawodowych kierownika prac	Szymon Michen nr upr.19214
Identyfikator zgłoszenia prac geodezyjnych	G.6640.1482.2023
Data opracowania mapy	03–01–2024

MICHEN
DOMIAR GEODETA UPRAWNIONY SZYMON MICHEN
68-208 ŁĘKNICA UL.BIAŁA 39
tel. 608022570
NIP: 9241429815 REGON: 971188322
Nr uprawnień: 19214
nazwa wykonawcy prac

GEODETA UPRAWNIONY
Szymon Michen
uprawnienia nr 19214
ul.Kościelna 2c3 68-130 Gozdnica
NIP 9241429815 tel 608022570
imię i nazwisko, nr uprawnień kierownika prac

Za zgodność z oryginałem
dn. 27. 12. 2024
PROJEKTANT
Podpis
mgr inż. Bogusław Dworecki
upr. nr LBS/0041/POOE/13

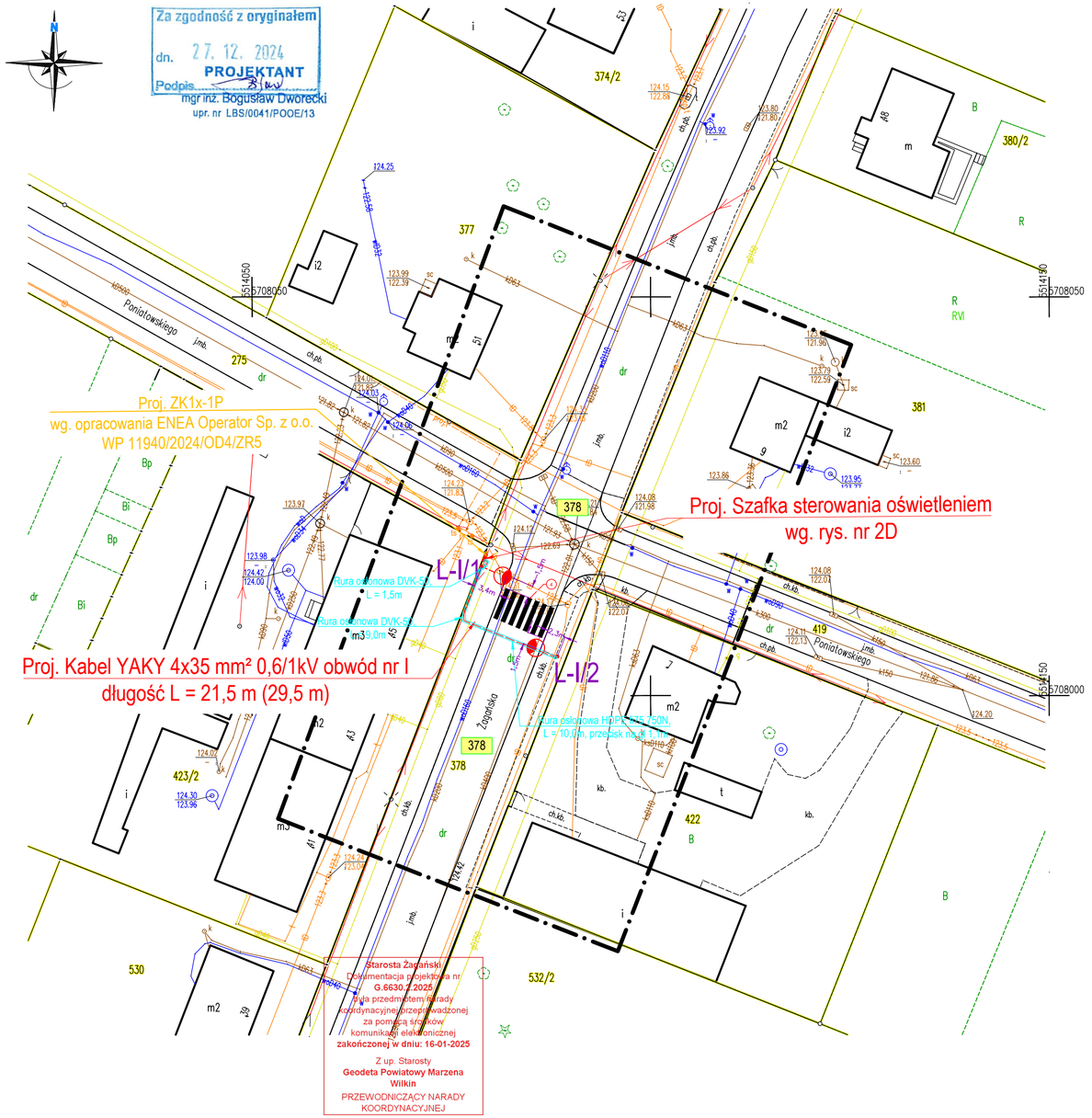

LEGENDA - OBJAŚNIENIA

	Projektowane słupy oświetleniowe stalowe ocynkowane stożkowe o wysokości h = 6 m, grubość blachy 3-4 mm. Montaż oprawy słupa L-I/1 na wysięgniku o dł. 3,5m, kąt nachylenia oprawy 15° oraz dla słupa L-I/2 na wysięgniku o dł. 2,0 m, kąt nachylenia 15°. Oprawy oświetleniowe LED 53 W, 5700K, II klasa ochronności, IP 66, obudowa dwukomorowa. Słupy i oprawy malowane na kolor grafitowy RAL7016.
	Projektowany kabel oświetlenia drogowego obwód nr I -YAKY 4x35 mm² 0,6/1kV długość L(Lc) 21,5(29,5)m. Kabel zasilający szafkę sterowniczą YKY 4 x 16 mm² L(Lc)=3,0(5,0)m.
378	Działki objęte opracowaniem we właściwościach wojewody

PRACOWNIA PROJEKTOWA Przedsiębiorstwo Projektowo Usługowo Handlowe MD Aleja Wojska Polskiego 130d, 68-200 Żary			Skala: 1:500
Projektant: mgr inż. Bogusław Dworecki	Podpis:	data opracowania lipiec 2024	nr upraw. LBS/0041/POOE/13
Sprawdzający: mgr inż. Krzysztof Maniakowski	Podpis:	data opracowania lipiec 2024	nr upraw. LBS/0001/PWOE/10
Opracował: mgr inż. Marcin Dworecki	Podpis:	data opracowania lipiec 2024	Asystent projektanta
Inwestor:	Gmina Iłowa, ul. Żeromskiego 27, 68-120 Iłowa		
Obiekt:	Budowa oświetlenia oświetlenia przejść dla pieszych w miejscowości Iłowa ul.Żagańska, działka nr 378. Sieć elektroenergetyczna kablowa niskiego napięcia - 0,4 kV.		
Adres:	Iłowa ul. Żagańska, działka nr 378, obręb 0001 Iłowa, jednostka ewidencyjna 081004_4 Iłowa obszar miejski.		
Nazwa rysunku:	**PLAN ZAGOSPODAROWANIA TERENU**		**Rys. nr 1D**

MAPA DO CELÓW PROJEKTOWYCH
SKALA 1:500

Nazwa miejscowości		IŁOWA
Działka		686/1 i w zakresie
Jednostka ewidencyjna	identyfikator	081004_4
	nazwa	IŁOWA
Obręb ewidencyjny	identyfikator	081004_4.0001
	nazwa	IŁOWA
Sekcja mapy		5.157.22.14.2.2
Nazwa układu współrzędnych	prostokątnych płaskich	PL–ETRF2000
	wysokości	PL–KRON86–NH
Oznaczenie granic obszaru, który był przedmiotem aktualizacji		
Oznaczenie i informacje o służebnościach gruntowych		nie badano
Oznaczenie i symbol konturu użytku gruntowego, który nie jest ujawniony w bazie danych ewidencji gruntów i budynków.		

Nie wyklucza się istnienia w terenie innych, nie wykazanych na niniejszej mapie urządzeń podziemnych, które nie były zgłoszone do inwentaryzacji lub o których brak informacji branż.

Granice i numery działek naniesiono na podstawie mapy ewidencyjnej.
Dane dotyczące granic działki nr 378 ; 686/1 , pochodzą z pomiarów bezpośrednich w terenie i spełniają pod względem dokładności kryteria obowiązujących standardów technicznych.
Dane dotyczące pozostałych granic działek ewidencyjnych nie spełniają pod względem dokładności kryteriów obowiązujących standardów technicznych.

Poświadczam, że niniejszy dokument został opracowany w wyniku prac geodezyjnych i kartograficznych, których rezultaty zawiera pozytywnie zweryfikowany operat techniczny. Jednocześnie informuję, że jestem świadomy odpowiedzialności karnej za złożenie fałszywego oświadczenia.

Organ służby geodezyjnej, który otrzymał zgłoszenie.	Starosta Żagański
Nr oraz data sporządzenia dokumentu zawierającego wynik pozytywnej weryfikacji	Protokół Weryfikacji Nr G.6640.1483.2023_14026 z dnia 15–01–2024
Imię i nazwisko oraz nr uprawnień zawodowych kierownika prac	Szymon Michen nr upr.19214
Identyfikator zgłoszenia prac geodezyjnych	G.6640.1483.2023
Data opracowania mapy	03–01–2024

MICHEN
DOMIAR GEODETA UPRAWNIONY SZYMON MICHEN
68-208 ŁĘKNICA UL.BIAŁA 39
tel. 608022570
NIP: 9241429815 REGON: 971188322
Nr uprawnień: 19214
nazwa wykonawcy prac

GEODETA UPRAWNIONY
Szymon Michen
uprawnienia nr 19214
ul.Kościelna 2c3 68-130 Gozdnica
NIP 9241429815 tel 608022570
imię i nazwisko, nr uprawnień kierownika prac

Starosta Żagański
Dokumentacja projektowa nr G.6630.2.2025
była przedmiotem narady koordynacyjnej przeprowadzonej za pomocą środków komunikacji elektronicznej
zakończonej w dniu: 16-01-2025
Z up. Starosty
Geodeta Powiatowy Marzena Wilkin
PRZEWODNICZĄCY NARADY KOORDYNACYJNEJ

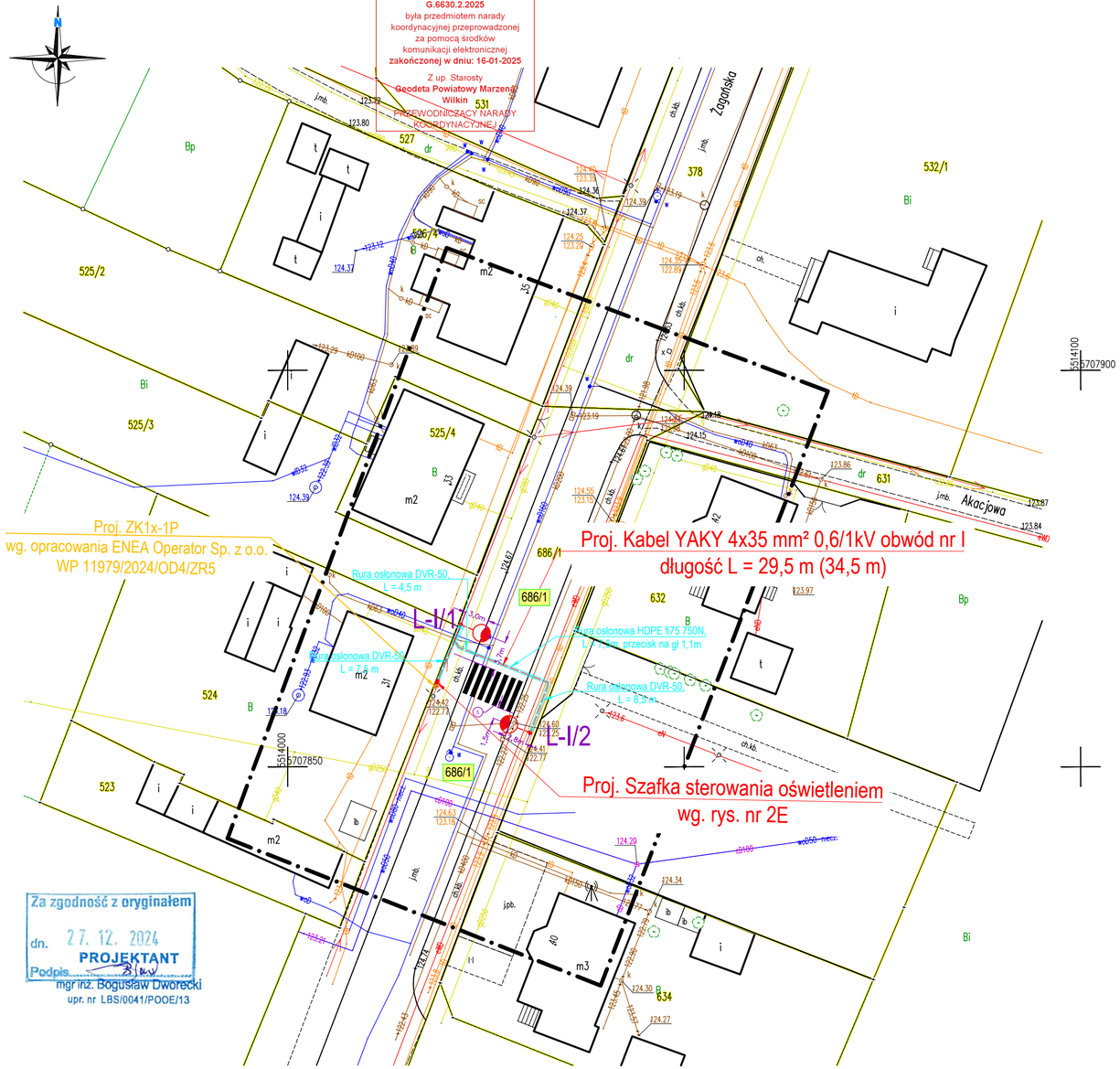

Za zgodność z oryginałem
dn. 27. 12. 2024
PROJEKTANT
Podpis
mgr inż. Bogusław Dworecki
upr. nr LBS/0041/POOE/13

LEGENDA - OBJAŚNIENIA

	Projektowane słupy oświetleniowe stalowe ocynkowane stożkowe o wysokości h = 6 m, grubość blachy 3-4 mm. Montaż oprawy słupa L-I/1 na wysięgniku o długości 3,0 m, kąt nachylenia oprawy 15° oraz dla słupa L-I/2 na wysięgniku o dł. 2,5 m, kąt nachylenia 15°. Oprawy oświetleniowe LED 53 W, 5700K, II klasa ochronności, IP 66, obudowa dwukomorowa. Słupy i oprawy malowane na kolor grafitowy RAL7016.
	Projektowany kabel oświetlenia drogowego obwód nr I -YAKY 4x35 mm² 0,6/1kV długość L(Lc) 29,5(34,5)m.
686/1	Działki objęte opracowaniem we właściwościach wojewody

PRACOWNIA PROJEKTOWA Przedsiębiorstwo Projektowo Usługowo Handlowe MD Aleja Wojska Polskiego 130d, 68-200 Żary			Skala: 1:500
Projektant: mgr inż. Bogusław Dworecki	Podpis:	data opracowania lipiec 2024	nr upraw. LBS/0041/POOE/13
Sprawdzający: mgr inż. Krzysztof Maniakowski	Podpis:	data opracowania lipiec 2024	nr upraw. LBS/0001/PWOE/10
Opracował: mgr inż. Marcin Dworecki	Podpis:	data opracowania lipiec 2024	Asystent projektanta
Inwestor:	Gmina Iłowa, ul. Żeromskiego 27, 68-120 Iłowa		
Obiekt:	Budowa oświetlenia oświetlenia przejść dla pieszych w miejscowości Iłowa ul.Żagańska, działka nr 686/1. Sieć elektroenergetyczna kablowa niskiego napięcia - 0,4 kV.		
Adres:	Iłowa ul. Żagańska, działka nr 686/1 obręb 0001 Iłowa, jednostka ewidencyjna 081004_4 Iłowa obszar miejski.		
Nazwa rysunku:	**PLAN ZAGOSPODAROWANIA TERENU**		**Rys. nr 1E**

MAPA DO CELÓW PROJEKTOWYCH
SKALA 1:500

Nazwa miejscowości		IŁOWA
Działka		686/1 i w zakresie
Jednostka ewidencyjna	identyfikator	081004_4
	nazwa	IŁOWA
Obręb ewidencyjny	identyfikator	081004_4.0001
	nazwa	IŁOWA
Sekcja mapy		5.157.22.14.2.1
Nazwa układu współrzędnych	prostokątnych płaskich	PL–ETRF2000
	wysokości	PL–KRON86–NH
Oznaczenie granic obszaru, który był przedmiotem aktualizacji		
Oznaczenie i informacje o służebnościach gruntowych		nie badano
Oznaczenie i symbol konturu użytku gruntowego, który nie jest ujawniony w bazie danych ewidencji gruntów i budynków.		

Nie wyklucza się istnienia w terenie innych, nie wykazanych na niniejszej mapie urządzeń podziemnych, które nie były zgłoszone do inwentaryzacji lub o których brak informacji branż.

Granice i numery działek naniesiono na podstawie mapy ewidencyjnej.
Dane dotyczące granic działki nr 686/1 pochodzą z pomiarów bezpośrednich w terenie i spełniają pod względem dokładności kryteria obowiązujących standardów technicznych.
Dane dotyczące pozostałych granic działek ewidencyjnych nie spełniają pod względem dokładności kryteriów obowiązujących standardów technicznych.

Poświadczam, że niniejszy dokument został opracowany w wyniku prac geodezyjnych i kartograficznych, których rezultaty zawiera pozytywnie zweryfikowany operat techniczny.
Jednocześnie informuję, że jestem świadomy odpowiedzialności karnej za złożenie fałszywego oświadczenia.

Organ służby geodezyjnej, który otrzymał zgłoszenie.	Starosta Żagański
Nr oraz data sporządzenia dokumentu zawierającego wynik pozytywnej weryfikacji	Protokół Weryfikacji Nr G.6640.1484.2023_14030 z dnia 15–01–2024
Imię i nazwisko oraz nr uprawnień zawodowych kierownika prac	Szymon Michen nr upr.19214
Identyfikator zgłoszenia prac geodezyjnych	G.6640.1484.2023
Data opracowania mapy	03–01–2024

MICHEN
DOMIAR GEODETA UPRAWNIONY SZYMON MICHEN
68-208 ŁĘKNICA UL.BIAŁA 39
tel. 608022570
NIP: 9241429815 REGON: 971188322
Nr uprawnień: 19214
nazwa wykonawcy prac

GEODETA UPRAWNIONY
Szymon Michen
uprawnienia nr 19214
ul.Kościelna 2c3 68-130 Gozdnica
NIP 9241429815 tel 608022570
imię i nazwisko, nr uprawnień kierownika prac

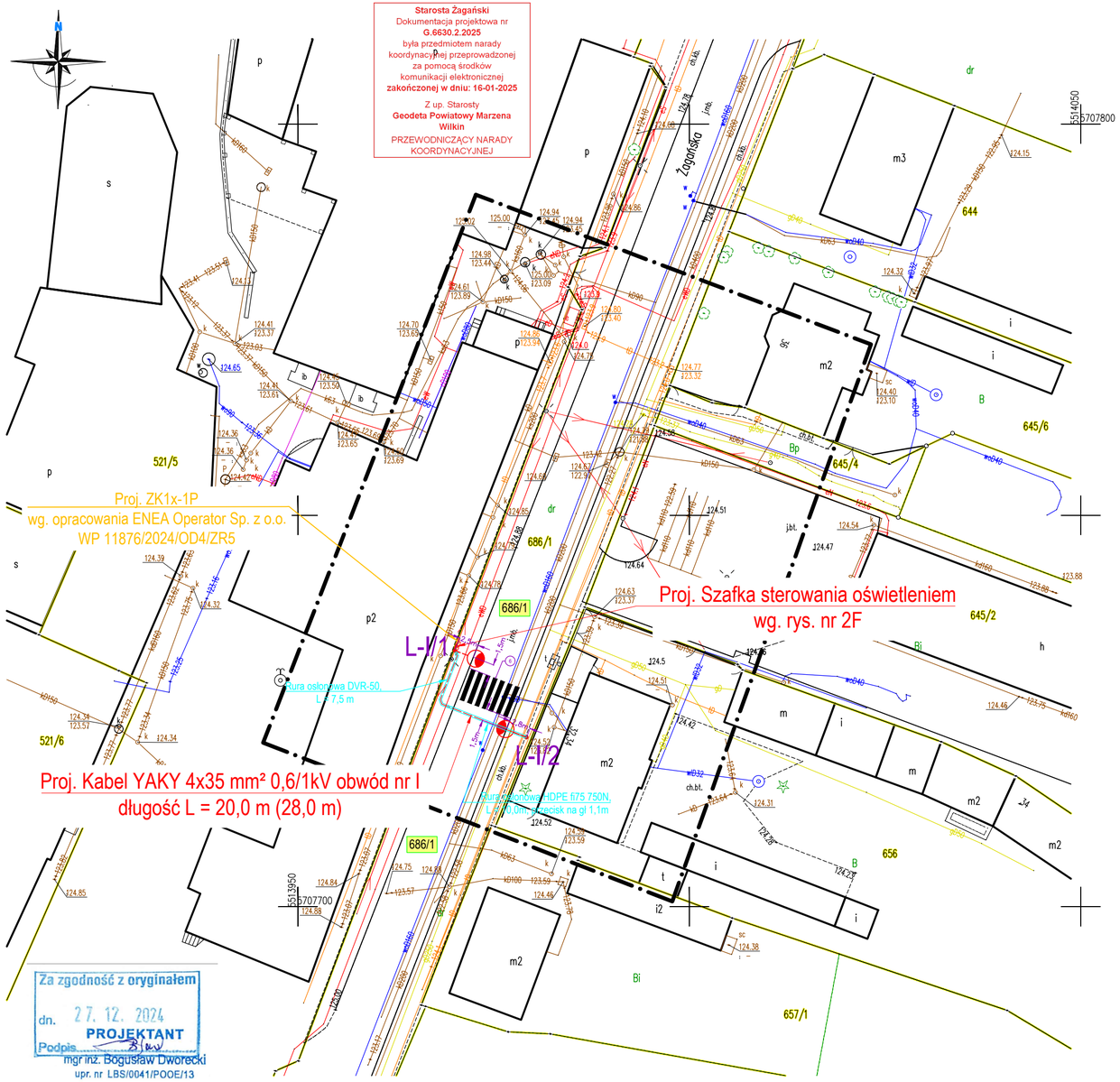

LEGENDA - OBJAŚNIENIA

	Projektowane słupy oświetleniowe stalowe ocynkowane stożkowe o wysokości h = 6 m, grubość blachy 3-4 mm. Montaż oprawy słupa L-I/1 na wysięgniku o długości 2,5 m, kąt nachylenia oprawy 15° oraz dla słupa L-I/2 na wysięgniku o dł. 2,5 m, kąt nachylenia 15°. Oprawy oświetleniowe LED 53 W, 5700K, II klasa ochronności, IP 66, obudowa dwukomorowa. Słupy i oprawy malowane na kolor grafitowy RAL7016.
– – – – –	Projektowany kabel oświetlenia drogowego obwód nr I -YAKY 4x35 mm² 0,6/1kV długość L(Lc) 20,0(28,0)m.
686/1	Działki objęte opracowaniem we właściwościach wojewody

PRACOWNIA PROJEKTOWA Przedsiębiorstwo Projektowo Usługowo Handlowe MD Aleja Wojska Polskiego 130d, 68-200 Żary			Skala: 1:500
Projektant: mgr inż. Bogusław Dworecki	Podpis:	data opracowania lipiec 2024	nr upraw. LBS/0041/POOE/13
Sprawdzający: mgr inż. Krzysztof Maniakowski	Podpis:	data opracowania lipiec 2024	nr upraw. LBS/0001/PWOE/10
Opracował: mgr inż. Marcin Dworecki	Podpis:	data opracowania lipiec 2024	Asystent projektanta
Inwestor:	Gmina Iłowa, ul. Żeromskiego 27, 68-120 Iłowa		
Obiekt:	Budowa oświetlenia oświetlenia przejść dla pieszych w miejscowości Iłowa ul.Żagańska, działka nr 686/1. Sieć elektroenergetyczna kablowa niskiego napięcia - 0,4 kV.		
Adres:	Iłowa ul. Żagańska, działka nr 686/1 obręb 0001 Iłowa, jednostka ewidencyjna 081004_4 Iłowa obszar miejski.		
Nazwa rysunku:	**PLAN ZAGOSPODAROWANIA TERENU**		**Rys. nr 1F**

MAPA DO CELÓW PROJEKTOWYCH
SKALA 1:500

Nazwa miejscowości		IŁOWA
Działka		686/1
Jednostka ewidencyjna	identyfikator	081004_4
	nazwa	IŁOWA
Obręb ewidencyjny	identyfikator	081004_4.0001
	nazwa	IŁOWA
Sekcja mapy		5.157.22.14.2.3
Nazwa układu współrzędnych	prostokątnych płaskich	PL–ETRF2000
	wysokości	PL–KRON86–NH
Oznaczenie granic obszaru, który był przedmiotem aktualizacji		
Oznaczenie i informacje o służebnościach gruntowych		nie badano
Oznaczenie i symbol konturu użytku gruntowego, który nie jest ujawniony w bazie danych ewidencji gruntów i budynków.		
Nie wyklucza się istnienia w terenie innych, nie wykazanych na niniejszej mapie urządzeń podziemnych, które nie były zgłoszone do inwentaryzacji lub o których brak informacji branż.		
Granice i numery działek naniesiono na podstawie mapy ewidencyjnej. Dane dotyczące granic działki nr 686/1 , pochodzą z pomiarów bezpośrednich w terenie i spełniają pod względem dokładności kryteria obowiązujących standardów technicznych. Dane dotyczące pozostałych granic działek ewidencyjnych nie spełniają pod względem dokładności kryteriów obowiązujących standardów technicznych.		
Poświadczam, że niniejszy dokument został opracowany w wyniku prac geodezyjnych i kartograficznych, których rezultaty zawiera pozytywnie zweryfikowany operat techniczny. Jednocześnie informuję, że jestem świadomy odpowiedzialności karnej za złożenie fałszywego oświadczenia.		
Organ służby geodezyjnej, który otrzymał zgłoszenie.		Starosta Żagański
Nr oraz data sporządzenia dokumentu zawierającego wynik pozytywnej weryfikacji		Protokół Weryfikacji Nr G.6640.177.2024_14146 z dnia 19–02–2024
Imię i nazwisko oraz nr uprawnień zawodowych kierownika prac		Szymon Michen nr upr.19214
Identyfikator zgłoszenia prac geodezyjnych		G.6640.177.2024
Data opracowania mapy		16–02–2024

MICHEN
DOMIAR GEODETA UPRAWNIONY SZYMON MICHEN
68-208 ŁĘKNICA UL.BIAŁA 39
tel. 608022570
NIP: 9241429815 REGON: 971188322
Nr uprawnień: 19214
nazwa wykonawcy prac

GEODETA UPRAWNIONY
Szymon Michen
uprawnienia nr 19214
ul.Kościelna 2c3 68-130 Gozdnica
NIP 9241429815 tel 608022570
imię i nazwisko, nr uprawnień kierownika prac

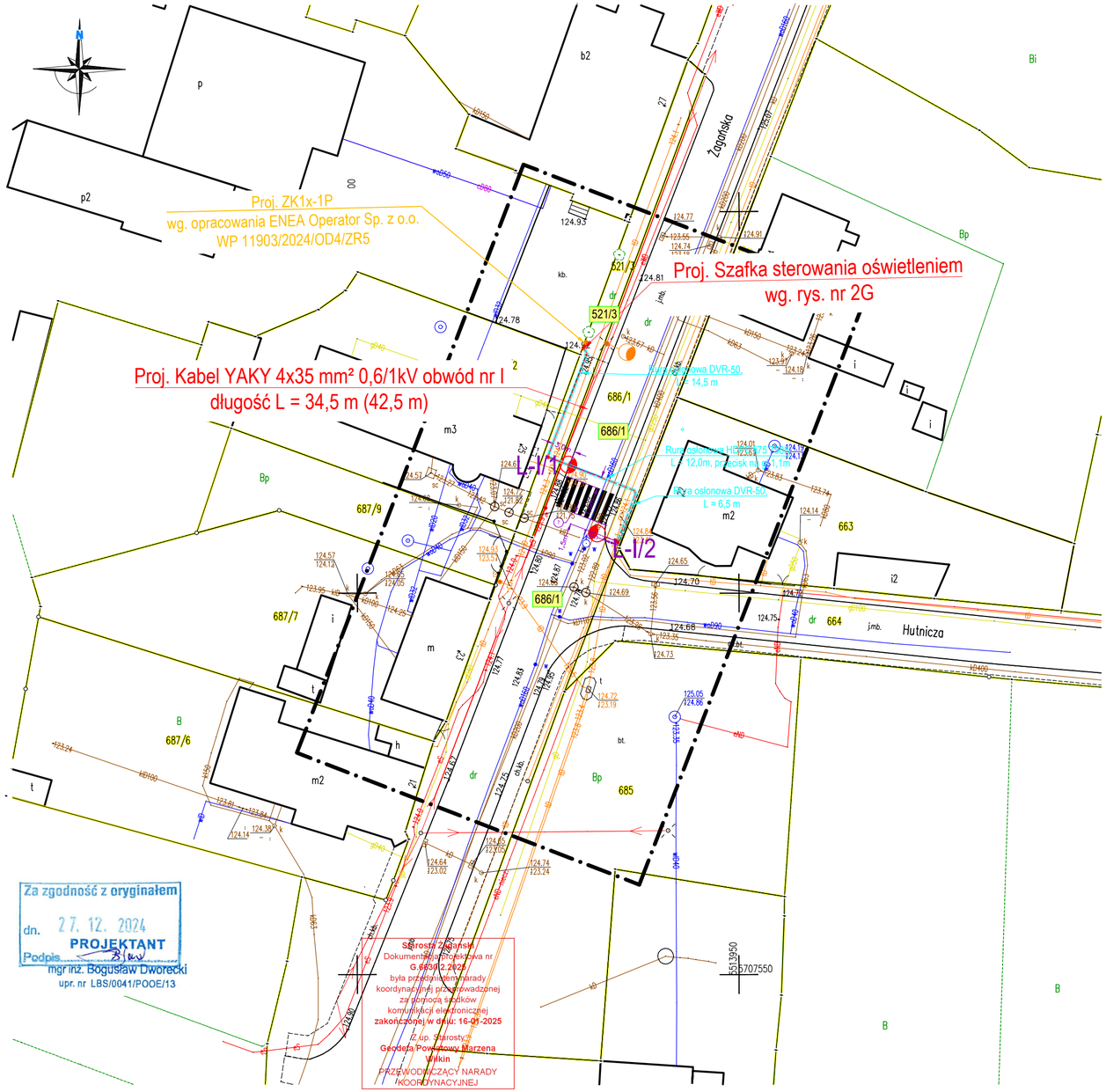

LEGENDA - OBJAŚNIENIA

	Projektowane słupy oświetleniowe stalowe ocynkowane stożkowe o wysokości h = 6 m, grubość blachy 3-4 mm. Montaż oprawy słupa L-I/1 na wysięgniku o dł. 3,0 m, kąt nachylenia oprawy 15° oraz dla słupa L-I/2 na wysięgniku o dł. 2,0 m, kąt nachylenia 15°. Oprawy oświetleniowe LED 53 W, 5700K, II klasa ochronności, IP 66, obudowa dwukomorowa. Słupy i oprawy malowane na kolor grafitowy RAL7016.
	Istniejący słup oświetleniowy.
	Projektowany kabel oświetlenia drogowego obwód nr I -YAKY 4x35 mm² 0,6/1kV długość L(Lc) 34,5(42,5)m.
686/1	Działki objęte opracowaniem we właściwościach wojewody

PRACOWNIA PROJEKTOWA Przedsiębiorstwo Projektowo Usługowo Handlowe MD Aleja Wojska Polskiego 130d, 68-200 Żary			Skala: 1:500
Projektant: mgr inż. Bogusław Dworecki	Podpis:	data opracowania lipiec 2024	nr upraw. LBS/0041/POOE/13
Sprawdzający: mgr inż. Krzysztof Maniakowski	Podpis:	data opracowania lipiec 2024	nr upraw. LBS/0001/PWOE/10
Opracował: mgr inż. Marcin Dworecki	Podpis:	data opracowania lipiec 2024	Asystent projektanta
Inwestor:	Gmina Iłowa, ul. Żeromskiego 27, 68-120 Iłowa		
Obiekt:	Budowa oświetlenia oświetlenia przejść dla pieszych w miejscowości Iłowa ul.Żagańska, działka nr 686/1, 521/3. Sieć elektroenergetyczna kablowa niskiego napięcia - 0,4 kV.		
Adres:	Iłowa ul. Żagańska, działka nr 686/1, 521/3 obręb 0001 Iłowa, jednostka ewidencyjna 081004_4 Iłowa obszar miejski.		
Nazwa rysunku:	**PLAN ZAGOSPODAROWANIA TERENU**		**Rys. nr 1G**

MAPA DO CELÓW PROJEKTOWYCH
SKALA 1:500

Nazwa miejscowości		IŁOWA
Działka		716 ; 720/2 i w zakresie
Jednostka ewidencyjna	identyfikator	081004_4
	nazwa	IŁOWA
Obręb ewidencyjny	identyfikator	081004_4.0001
	nazwa	IŁOWA
Sekcja mapy		5.157.22.14.4.1
Nazwa układu współrzędnych	prostokątnych płaskich	PL-ETRF2000
	wysokości	PL-KRON86-NH
Oznaczenie granic obszaru, który był przedmiotem aktualizacji		
Oznaczenie i informacje o służebnościach gruntowych		nie badano
Oznaczenie i symbol konturu użytku gruntowego, który nie jest ujawniony w bazie danych ewidencji gruntów i budynków.		
Nie wyklucza się istnienia w terenie innych, nie wykazanych na niniejszej mapie urządzeń podziemnych, które nie były zgłoszone do inwentaryzacji lub o których brak informacji branż.		
Granice i numery działek naniesiono na podstawie mapy ewidencyjnej. Dane dotyczące granic działek ewidencyjnych spełniają pod względem dokładności kryteria obowiązujących standardów technicznych.		
Poświadczam, że niniejszy dokument został opracowany w wyniku prac geodezyjnych i kartograficznych, których rezultaty zawiera pozytywnie zweryfikowany operat techniczny. Jednocześnie informuję, że jestem świadomy odpowiedzialności karnej za złożenie fałszywego oświadczenia.		
Organ służby geodezyjnej, który otrzymał zgłoszenie.		Starosta Żagański
Nr oraz data sporządzenia dokumentu zawierającego wynik pozytywnej weryfikacji		Protokół Weryfikacji Nr G.6640.1485.2023_14037 z dnia 16-01-2024
Imię i nazwisko oraz nr uprawnień zawodowych kierownika prac		Szymon Michen nr upr.19214
Identyfikator zgłoszenia prac geodezyjnych		G.6640.1485.2023
Data opracowania mapy		09-01-2024

MICHEN
DOMIAR GEODETA UPRAWNIONY SZYMON MICHEN
68-208 ŁĘKNICA UL.BIAŁA 39
tel. 608022570
NIP: 9241429815 REGON: 971188322
Nr uprawnień: 19214
nazwa wykonawcy prac

GEODETA UPRAWNIONY
Szymon Michen
uprawnienia nr 19214
ul.Kościelna 2c3 68-130 Gozdnica
NIP 9241429815 tel 608022570
imię i nazwisko, nr uprawnień kierownika prac

Starosta Żagański
Dokumentacja projektowa nr
G.6630.2.2025
była przedmiotem narady
koordynacyjnej przeprowadzonej
za pomocą środków
komunikacji elektronicznej
zakończonej w dniu: 16-01-2025
Z up. Starosty
Geodeta Powiatowy Marzena Wilkin
PRZEWODNICZĄCY NARADY KOORDYNACYJNEJ

Ulica	Numer przejścia	wys. Słupa	długość wysięgnika		Nachylenie oprawy
Żagańska	8	6m	L-III/1	0,5m	15°
			L-III/2	0,5m	15°
Żagańska	9	6m	L-III/1/1	1,0m	20°
			L-III/1/2	2,0m	20°
Stefana Batorego	1	6m	L-III/1/3	2,0m	15°
			L-III/1/4	0,5m	15°
Żagańska	10	6m	L-III/1/1/1	2,5m	15°
			L-III/1/1/2	2,5m	15°
Kolejowa	1	6m	L-II/1	2,5m	15°
			L-II/1/1	2,0m	15°
Żeromskiego	1	6	L-II/2	2,5m	20°
			L-II/3	2,0m	20°
plac Wolności	1	6m	L-II/4	2,5m	15°
Młyńska	1	7m	L-I/1	3,0m	20°
			L-I/2	1,5m	20°
Kolejowa	2	6m	L-I/3	2,5m	15°
			L-I/4	2,5m	15°

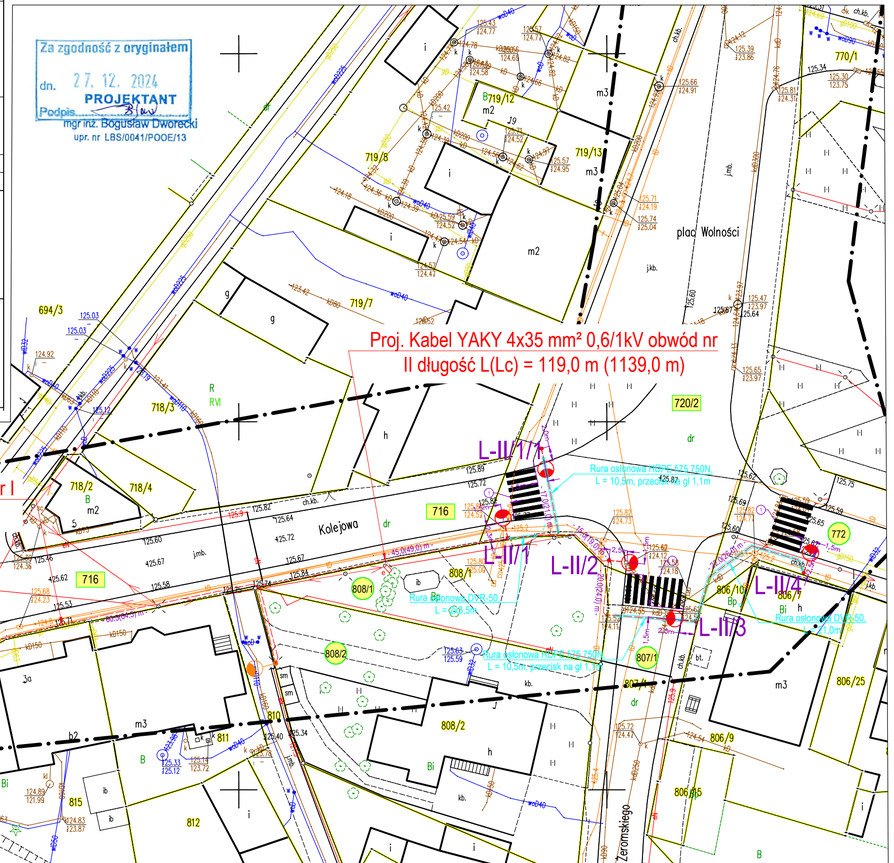

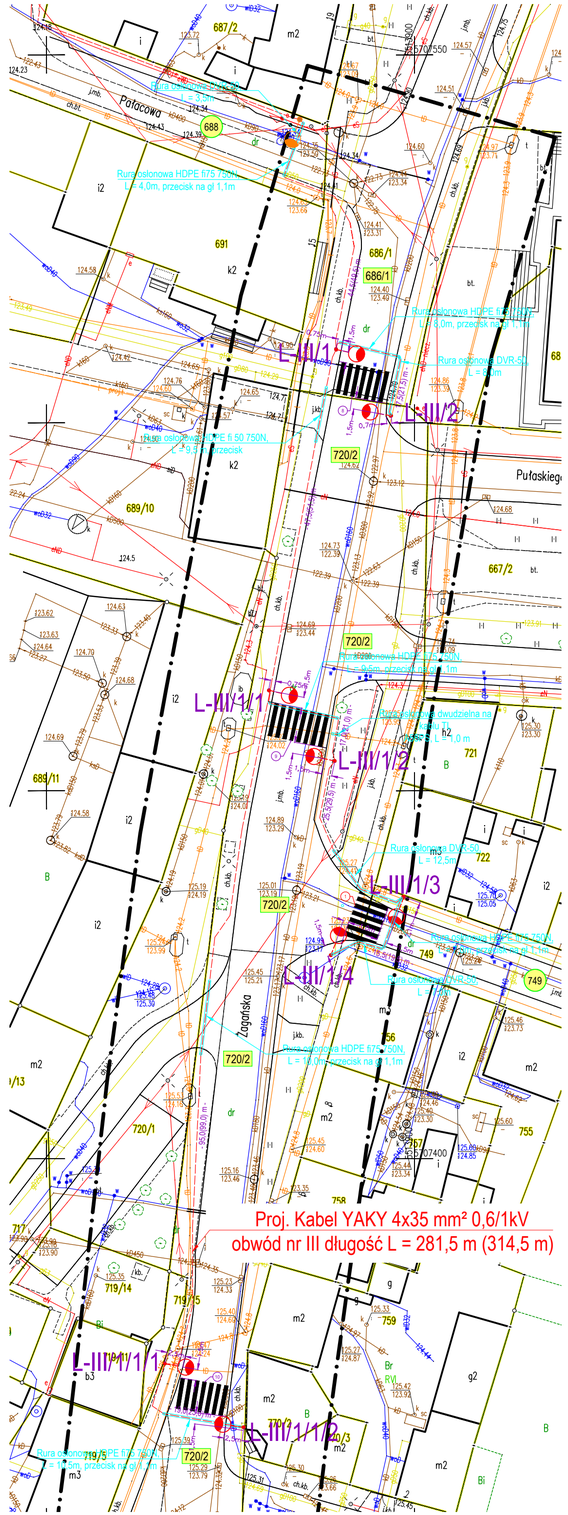

LEGENDA - OBJAŚNIENIA

	Projektowane słupy oświetleniowe stalowe ocynkowane stożkowe o wysokości jak w tabeli, grubość blachy 3-4 mm. Długość wysięgników oraz kąt nachylenia opraw przedstawiono w tabeli. Dla lamp L-I/1 i L-I/2 zastosować oprawy oświetleniowa o mocy 80W, 5700K. Pozostałe oprawy oświetleniowe LED 53 W, 5700K, II klasa ochronności, IP 66, obudowa dwukomorowa. Słupy i oprawy malowane na kolor grafitowy RAL7016.
	Istniejący słup oświetleniowy.
	Projektowany kabel oświetlenia drogowego
749	Działki objęte opracowaniem we właściwościach starosty
210	Działki objęte opracowaniem we właściwościach wojewody

PRACOWNIA PROJEKTOWA Przedsiębiorstwo Projektowo Usługowo Handlowe MD Aleja Wojska Polskiego 130d, 68-200 Żary			Skala: 1:500
Projektant: mgr inż. Bogusław Dworecki	Podpis:	data opracowania lipiec 2024	nr uprw. LBS/0041/POOE/13
Sprawdzający: mgr inż. Krzysztof Maniakowski	Podpis:	data opracowania lipiec 2024	nr uprw. LBS/0001/PWOE/10
Opracował: mgr inż. Marcin Dworecki	Podpis:	data opracowania lipiec 2024	Asystent projektanta
Inwestor:	Gmina Iłowa, ul. Żeromskiego 27, 68-120 Iłowa		
Obiekt:	Budowa oświetlenia oświetlenia przejść dla pieszych w miejscowości Iłowa ul.Żagańska, Młyńska, Kolejowa, Żeromskiego, Plac Wolności, Stefana Batorego. Sieć elektroenergetyczna kablowa niskiego napięcia - 0,4 kV.		
Adres:	Iłowa ul.Żagańska, Młyńska, Kolejowa, Żeromskiego, Plac Wolności, Stefana Batorego, działka nr 716, 816, 808/1, 808/2, 807/1, 772, 720/2, 749, 686/1, 688, obręb 0001 Iłowa, jednostka ewidencyjna 081004_4 Iłowa obszar miejski.		
Nazwa rysunku:	PLAN ZAGOSPODAROWANIA TERENU		Rys. nr 1H

MAPA DO CELÓW PROJEKTOWYCH
SKALA 1:500

Nazwa miejscowości		IŁOWA
Działka		709/2 i w zakresie
Jednostka ewidencyjna	identyfikator	081004_4
	nazwa	IŁOWA
Obręb ewidencyjny	identyfikator	081004_4.0001
	nazwa	IŁOWA
Sekcja mapy		5.157.22.14.3.2
Nazwa układu współrzędnych	prostokątnych płaskich	PL-ETRF2000
	wysokości	PL-KRON86-NH
Oznaczenie granic obszaru, który był przedmiotem aktualizacji		
Oznaczenie i informacje o służebnościach gruntowych		nie badano
Oznaczenie i symbol konturu użytku gruntowego, który nie jest ujawniony w bazie danych ewidencji gruntów i budynków.		
Nie wyklucza się istnienia w terenie innych, nie wykazanych na niniejszej mapie urządzeń podziemnych, które nie były zgłoszone do inwentaryzacji lub o których brak informacji branż.		
Granice i numery działek naniesiono na podstawie mapy ewidencyjnej. Dane dotyczące granic działek pochodzą z pomiarów bezpośrednich w terenie i spełniają pod względem dokładności kryteria obowiązujących standardów technicznych.		
Poświadczam, że niniejszy dokument został opracowany w wyniku prac geodezyjnych i kartograficznych, których rezultaty zawiera pozytywnie zweryfikowany operat techniczny. Jednocześnie informuję, że jestem świadomy odpowiedzialności karnej za złożenie fałszywego oświadczenia.		
Organ służby geodezyjnej, który otrzymał zgłoszenie.		Starosta Żagański
Nr oraz data sporządzenia dokumentu zawierającego wynik pozytywnej weryfikacji		Protokół Weryfikacji Nr G.6640.1486.2023_14049 z dnia 18-01-2024
Imię i nazwisko oraz nr uprawnień zawodowych kierownika prac		Szymon Michen nr upr.19214
Identyfikator zgłoszenia prac geodezyjnych		G.6640.1486.2023
Data opracowania mapy		11-01-2024

MICHEN
DOMIAR GEODETA UPRAWNIONY SZYMON MICHEN
68-208 ŁĘKNICA UL.BIAŁA 39
tel. 608022570
NIP: 9241429815 REGON: 971188322
Nr uprawnień: 19214
nazwa wykonawcy prac

GEODETA UPRAWNIONY
Szymon Michen
uprawnienia nr 19214
ul.Kościelna 2c3 68-130 Gozdnica
NIP 9241429815 tel 608022570
imię i nazwisko, nr uprawnień kierownika prac

Za zgodność z oryginałem
dn. 27. 12. 2024
PROJEKTANT
Podpis
mgr inż. Bogusław Dworecki
upr. nr LBS/0041/POOE/13

Proj. Kabel YAKY 4x35 mm² 0,6/1kV obwód nr I
długość L = 313,5 m (361,5 m)

Proj. ZK1x-1P
wg. opracowania ENEA Operator Sp. z o.o.
WP 12009/2024/OD4/ZR5

Proj. Szafka sterowania oświetleniem
wg. rys. nr 2I

Kolejowa
Borowska
Ogrodowa
Traugutta

L-I/1 L-I/2 L-I/3 L-I/4 L-I/5 L-I/6 L-I/7 L-I/8 L-I/9 L-I/10 L-I/1/1 L-I/1/2

Rura osłonowa DVR-50, L = 1,0m
Rura osłonowa DVR-50, L = 2,0m
Rura osłonowa DVR-50, L = 2,5m
Rura osłonowa DVR-50, L = 3,0m
Rura osłonowa DVR-50, L = 3,5m
Rura osłonowa DVR-50, L = 81,0m
Rura osłonowa DVR-50, L = 18,0m
Rura osłonowa HDPE 575 750N, L = 3,5m, przecisk
Rura osłonowa HDPE 575 750N, L = 7,0m, przecisk na gł 1,1m
Rura osłonowa dwudzielna na kablu ASBPS, L = 3,5 m

Zezwolenie Starosty Żagańskiego z dnia 16.01.2025 r. znak: GN.6640.1.2025 na prowadzenie prac w pasie drogowym była przedmiotem narady koordynacyjnej przeprowadzonej za pomocą środków komunikacji elektronicznej zwołanej w dniu: 16.01.2025
Z up. Starosty
Geodeta Powiatowy Marzena Wilkin
PRZEWODNICZĄCY NARADY KOORDYNACYJNEJ

LEGENDA - OBJAŚNIENIA

	Projektowane słupy oświetleniowe stalowe ocynkowane stożkowe o wysokości h = 6 m, grubość blachy 3-4 mm. Długość wysięgników oraz kąt nachylenia opraw przedstawiono w tabeli. Oprawy oświetleniowe LED 53 W, 5700K, II klasa ochronności, IP 66, obudowa dwukomorowa. Słupy i oprawy malowane na kolor grafitowy RAL7016.
	Projektowany kabel oświetlenia drogowego obwód nr I -YAKY 4x35 mm² 0,6/1kV długość L(Lc) 37,5(45,5)m.
709/3	Działki objęte opracowaniem we właściwościach starosty
715	Działki objęte opracowaniem we właściwościach wojewody

Ulica	nr przejścia	wys. słupa	długość wysięgnika		Nachylenie oprawy
Kolejowa	3	6m	L-I/1	2,5m	15°
			L-I/2	2,5m	15°
Traugutta	1	6m	L-I/3	2,0m	15°
Kolejowa	4	6m	L-I/4	2,5m	15°
			L-I/5	2,5m	20°
Ogrodowa	1	6m	L-I/6	2,0m	20°
			L-I/1/1	3,5m	10°
Kolejowa	5	6m	L-I/1/2	2,5m	10°
			L-I/7	3,0m	10°
Borowska	2	6m	L-I/8	2,5m	10°
			L-I/9	3,5m	15°
			L-I/10	3,0m	15°

PRACOWNIA PROJEKTOWA
Przedsiębiorstwo Projektowo Usługowo Handlowe MD
Aleja Wojska Polskiego 130d, 68-200 Żary

Skala: 1:500

Projektant: mgr inż. Bogusław Dworecki	Podpis:	data opracowania lipiec 2024	nr upraw. LBS/0041/POOE/13
Sprawdzający: mgr inż. Krzysztof Maniakowski	Podpis:	data opracowania lipiec 2024	nr upraw. LBS/0001/PWOE/10
Opracował: mgr inż. Marcin Dworecki	Podpis:	data opracowania lipiec 2024	Asystent projektanta

Inwestor:	Gmina Iłowa, ul. Żeromskiego 27, 68-120 Iłowa
Obiekt:	Budowa oświetlenia oświetlenia przejść dla pieszych w miejscowości Iłowa ul.Borowska, Kolejowa, Ogrodowa, Traugutta, działka nr 714, 709/3, 709/2, 715, 831, 518. Sieć elektroenergetyczna kablowa niskiego napięcia - 0,4 kV.
Adres:	Iłowa ul. Borowska, Kolejowa, Ogrodowa, Traugutta, działka nr 714, 709/3, 709/2, 715, 831, 518, obręb 0001 Iłowa, jednostka ewidencyjna 081004_4 Iłowa obszar miejski.
Nazwa rysunku:	**PLAN ZAGOSPODAROWANIA TERENU** — **Rys. nr 1I**

MAPA DO CELÓW PROJEKTOWYCH
SKALA 1:500

Nazwa miejscowości		IŁOWA
Działka		831 i w zakresie
Jednostka ewidencyjna	identyfikator	081004_4
	nazwa	IŁOWA
Obręb ewidencyjny	identyfikator	081004_4.0001
	nazwa	IŁOWA
Sekcja mapy		5.157.22.14.3.4
Nazwa układu współrzędnych	prostokątnych płaskich	PL–ETRF2000
	wysokości	PL–KRON86–NH
Oznaczenie granic obszaru, który był przedmiotem aktualizacji		
Oznaczenie i informacje o służebnościach gruntowych		nie badano
Oznaczenie i symbol konturu użytku gruntowego, który nie jest ujawniony w bazie danych ewidencji gruntów i budynków.		

Nie wyklucza się istnienia w terenie innych, nie wykazanych na niniejszej mapie urządzeń podziemnych, które nie były zgłoszone do inwentaryzacji lub o których brak informacji branż.

Granice i numery działek naniesiono na podstawie mapy ewidencyjnej.
Dane dotyczące granic działki nr 831 pochodzą z pomiarów bezpośrednich w terenie i spełniają pod względem dokładności kryteria obowiązujących standardów technicznych.
Dane dotyczące pozostałych granic działek ewidencyjnych nie spełniają pod względem dokładności kryteriów obowiązujących standardów technicznych.

Poświadczam, że niniejszy dokument został opracowany w wyniku prac geodezyjnych i kartograficznych, których rezultaty zawiera pozytywnie zweryfikowany operat techniczny. Jednocześnie informuję, że jestem świadomy odpowiedzialności karnej za złożenie fałszywego oświadczenia.

Organ służby geodezyjnej, który otrzymał zgłoszenie.	Starosta Żagański
Nr oraz data sporządzenia dokumentu zawierającego wynik pozytywnej weryfikacji	Protokół Weryfikacji Nr G.6640.1487.2023_14032 z dnia 16–01–2024
Imię i nazwisko oraz nr uprawnień zawodowych kierownika prac	Szymon Michen nr upr.19214
Identyfikator zgłoszenia prac geodezyjnych	G.6640.1487.2023
Data opracowania mapy	03–01–2024

MICHEN
DOMIAR GEODETA UPRAWNIONY SZYMON MICHEN
68-208 ŁĘKNICA UL.BIAŁA 39
tel. 608022570
NIP: 9241429815 REGON: 971188322
Nr uprawnień: 19214
nazwa wykonawcy prac

GEODETA UPRAWNIONY
Szymon Michen
uprawnienia nr 19214
ul.Kościelna 2c3 68-130 Gozdnica
NIP 9241429815 tel 608022570
imię i nazwisko, nr uprawnień kierownika prac

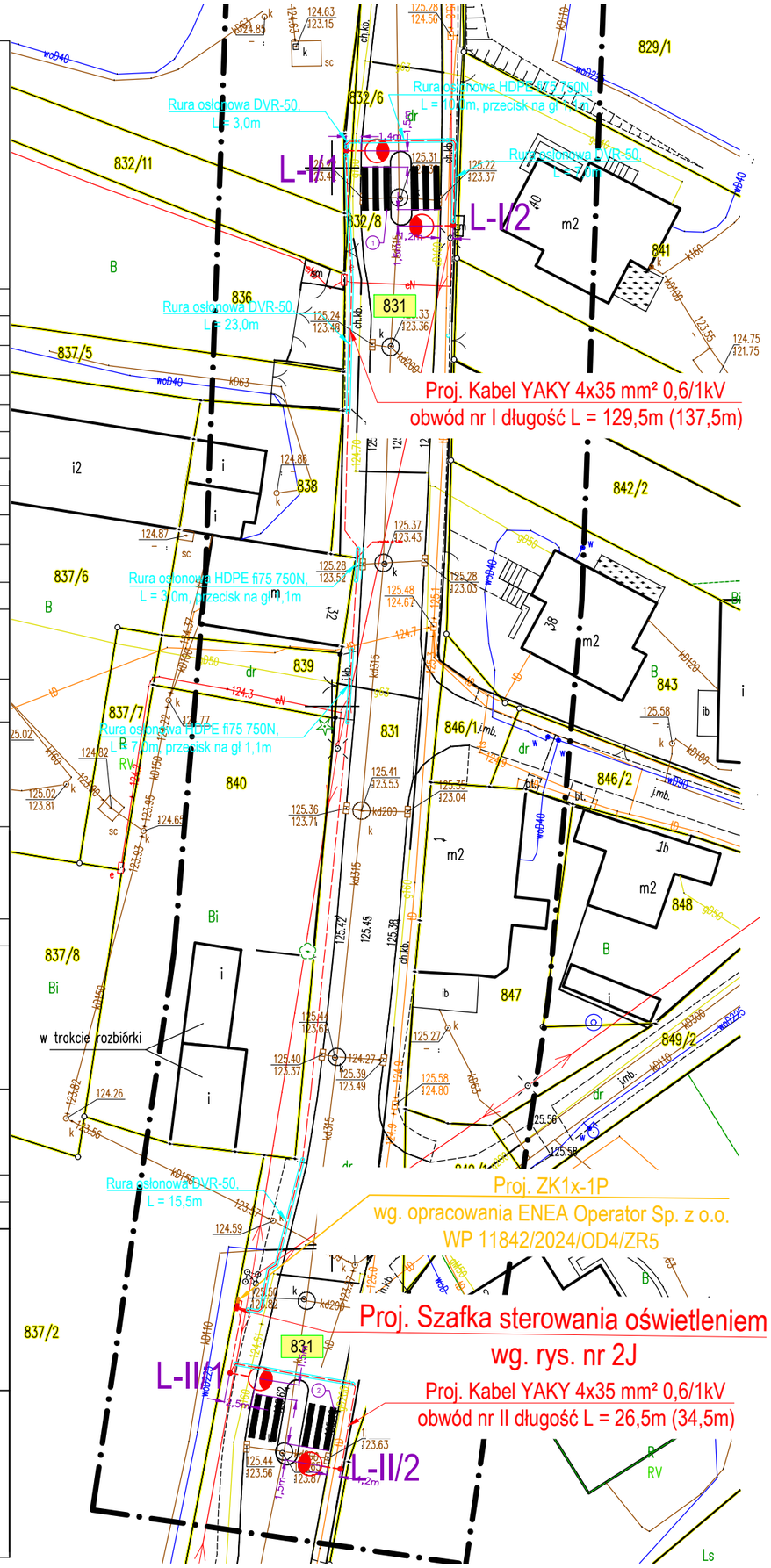

LEGENDA - OBJAŚNIENIA

	Projektowane słupy oświetleniowe stalowe ocynkowane stożkowe o wysokości h = 6 m, grubość blachy 3-4 mm. Montaż oprawy słupa L-I/1 na wysięgniku o długości 1,5m, kąt nachylenia oprawy 0°, dla słupa L-I/2 na wysięgniku o dł. 1,0m, kąt nachylenia 0°, dla słupa L-II/1 na wysięgniku o dł. 2,5, kąt nachylenia 0° oraz dla słupa L-II/2 na wysięgniku o dł. 1,0, kąt nachylenia 0° . Oprawy oświetleniowe LED 53 W, 5700K, II klasa ochronności, IP 66, obudowa dwukomorowa. Słupy i oprawy malowane na kolor grafitowy RAL7016.
–––––	Projektowany kabel oświetlenia drogowego obwód nr I -YAKY 4x35 mm² 0,6/1kV długość L(Lc) 129,5(137,5)m, obwód nr II -YAKY 4x35 mm² 0,6/1kV długość L(Lc) 26,5(34,5)m.
831	Działki objęte opracowaniem we właściwościach wojewody

Za zgodność z oryginałem
dn. 27. 12. 2024
Podpis PROJEKTANT
mgr inż. Bogusław Dworecki
upr. nr LBS/0041/POOE/13

Starosta Żagański
Dokumentacja projektowa nr
G.6630.2.2025
była przedmiotem narady koordynacyjnej przeprowadzonej za pomocą środków komunikacji elektronicznej
zakończonej w dniu: 16-01-2025
Z up. Starosty
Geodeta Powiatowy Marzena Wilkin
PRZEWODNICZĄCY NARADY KOORDYNACYJNEJ

PRACOWNIA PROJEKTOWA Przedsiębiorstwo Projektowo Usługowo Handlowe MD Aleja Wojska Polskiego 130d, 68-200 Żary			Skala: 1:500
Projektant: mgr inż. Bogusław Dworecki	Podpis:	data opracowania lipiec 2023	nr upraw. LBS/0041/POOE/13
Sprawdzający: mgr inż. Krzysztof Maniakowski	Podpis:	data opracowania lipiec 2023	nr upraw. LBS/0001/PWOE/10
Opracował: mgr inż. Marcin Dworecki	Podpis:	data opracowania lipiec 2023	Asystent projektanta

Inwestor:	Gmina Iłowa, ul. Żeromskiego 27, 68-120 Iłowa	
Obiekt:	Budowa oświetlenia oświetlenia przejść dla pieszych w miejscowości Iłowa ul.Traugutta, działka nr 831. Sieć elektroenergetyczna kablowa niskiego napięcia - 0,4 kV.	
Adres:	Iłowa ul. Traugutta, działka nr 871, obręb 0001 Iłowa, jednostka ewidencyjna 081004_4 Iłowa obszar miejski.	
Nazwa rysunku:	**PLAN ZAGOSPODAROWANIA TERENU**	**Rys. nr 1J**